22

HEUSY

rue du Broux

BATICO
Des maisons prêtes à vivre

Clos des Béguines
Chemin des Abeilles
Chemin des Oiseaux
Chemin d'oiseaux
Bonnevoie
Place Jean Glinne
Place Sophie Lavarenne
A27
E42

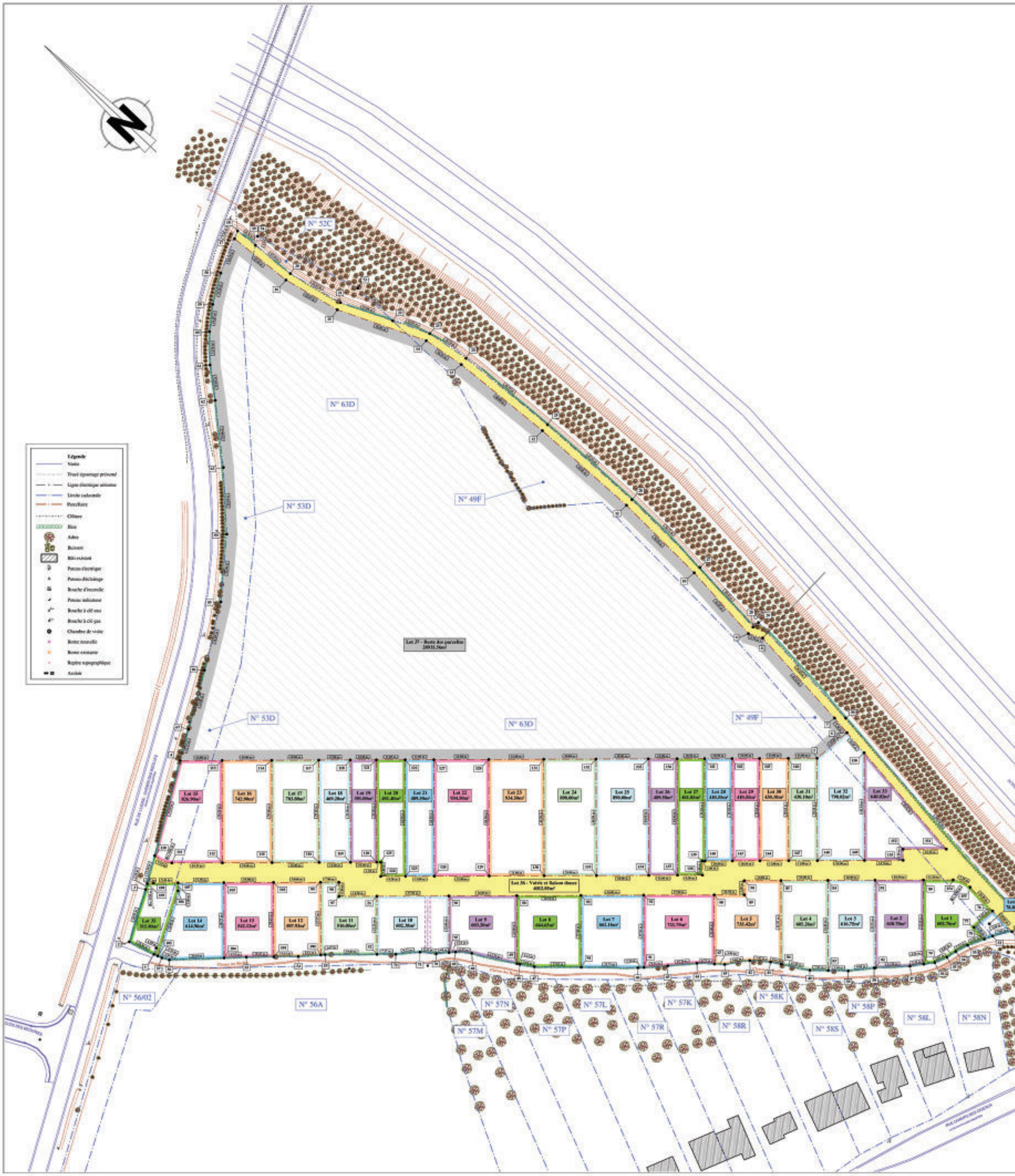

Tableau des coordonnées Lambert 72

Numéro du point	X	Y	Nature
1	[illegible]	[illegible]	Clôture/haie
2	[illegible]	[illegible]	Clôture/haie
3	[illegible]	[illegible]	Clôture/haie
4	[illegible]	[illegible]	Clôture/haie
5	[illegible]	[illegible]	Non matérialisé
6	[illegible]	[illegible]	Non matérialisé
7	[illegible]	[illegible]	Non matérialisé
8	[illegible]	[illegible]	Non matérialisé
9	[illegible]	[illegible]	Non matérialisé
[illegible]	[illegible]	[illegible]	[illegible]

PLAN DE LOTISSEMENT

DOSSIER N° [illegible]

N° interne du plan :

Province de Liège
Commune : Verviers
Rue : [illegible]
Lieu-dit : [illegible]

Références cadastrales :
Verviers - [illegible] Division - Section A
Parcelle(s) cadastrale(s) :
49F - 53D - 63 D

Date : [illegible]

Échelle : 1/500

Signature

Le Géomètre-Expert
[illegible]

Procès-verbal

Le 20 janvier 2023

[illegible]

Situation cadastrale

Plan de situation

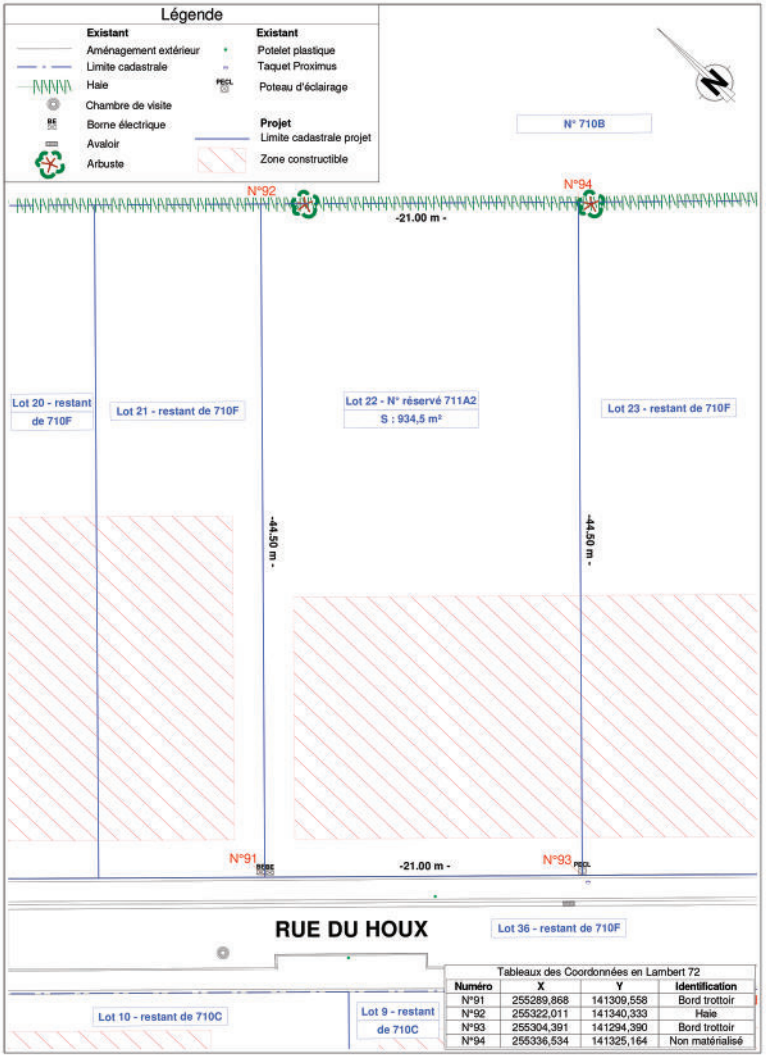

Tableaux des Coordonnées en Lambert 72

Numéro	X	Y	Identification
N°91	255289,868	141309,558	Bord trottoir
N°92	255322,011	141340,333	Haie
N°93	255304,391	141294,390	Bord trottoir
N°94	255336,534	141325,164	Non matérialisé

Le 26 mai 2025

Bureau INGEO G SRL, déclare :

Avoir été requis par BATICO SPRL afin de dresser le plan de mesurage d'une propriété située à Verviers, et cadastrée en 5ème Division, Section A, n° 710F.

Avoir procédé au mesurage du bien et en connaissance de cause avoir déterminé les limites comme suit:

- Le lot 22 issu de la parcelle n° 710F d'une superficie de 934,5m² représenté sous les points 91, 92, 93 et 94.

Avoir retrouvé des bornes aux points : /.

Avoir placé de nouvelles bornes aux points : /.

Sources : - situation réelle et plans consultés:
- mon plan du 21/04/2020
- mon plan du 04/06/2021
- mon plan du 19/09/2022

Estimant ma mission terminée, j'ai clos ici le présent plan de délimitation.

Bureau INGEO G SRL
Avenue Monbijou 14 - 4960 Malmedy
080 / 60 50 12
Géomètre Expert - Immatriculée GEO/08/1073 auprès du conseil fédéral

Plan de situation 1/10000

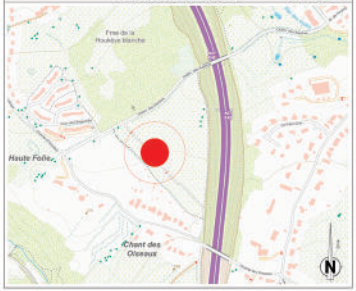

Situation cadastrale 1/5000

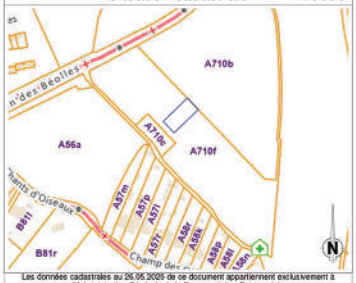

Les données cadastrales au 26.05.2025 de ce document appartiennent exclusivement à l'Administration Générale de la Documentation Patrimoniale

PLAN DE MESURAGE

Références cadastrales : PROVINCE DE LIEGE - VERVIERS - DIVISION 5 - SECTION A - N° 710F

INGEO G SRL
GÉOMÈTRE - EXPERT
Avenue Monbijou 14 - 4960 Malmedy
T : +32 80 60 50 12 | M : info@ingeo.group | www.ingeo.group
LECOQ Pascaline, Géomètre Expert, légalement admise et assermentée en cette qualité auprès du Tribunal de Première Instance séant à Verviers et inscrite au tableau du Conseil fédéral des géomètres-experts sous le numéro GEO/08/1073

Signature :

DATE : 26/05/2025 | A B C D E | DOSSIER : 17-S009 | ECHELLE : 1 / 250

MODIFICATIONS

INDICE	DATE	DESCRIPTION
A	26/05/2025	Réalisation du plan de mesurage
B		
C		
D		
E		

Visuel non contractuel, à titre d'illustration.

Visuel non contractuel, à titre d'illustration.